



GEOCACHING - RoadBook

Iniciación al Geocaching



Por We Are GeoTrouvetou

- Introducción al Geocaching -

Esta serie de iniciación os invita a descubrir el funcionamiento del Geocaching, una búsqueda del tesoro de la época moderna basada en la geolocalización por GPS.

¿Qué es el Geocaching ?

El Geocaching es un nuevo tipo de búsqueda del tesoro a escala mundial que existe desde el año 2000. El principio de base consiste en localizar un “tesoro” o “cache” gracias a sus coordenadas GPS. Esto permite descubrir, o redescubrir bajo otro punto de vista, lugares emblemáticos, interesantes o insólitos que se encuentran cerca de vosotros en vuestra ciudad o por todo el mundo, si estáis de vacaciones en otro país. Actualmente existen más de 3 millones de caches en todo el mundo disponibles en www.geocaching.com. Este juego se puede practicar con cualquier edad y en cualquier lugar, tanto en la ciudad como en la naturaleza. Cuando encontréis un cache, un logbook os permitirá registrar que habéis estado en ese lugar.

¿Qué necesitamos para empezar el Geocaching?

Antes de empezar la búsqueda de caches, tenéis que seguir los siguientes pasos:

- 1/ Inscribíos en la página web www.geocaching.com o en la app Geocaching.
- 2/ Si no disponéis de datos internet en vuestra tablet o smartphone, descargad los caches que vais a buscar para poder acceder a ellos sin conexión a internet y poder utilizar la aplicación como GPS.
- 3/ El material necesario para salir en busca de geocaches es:



Un GPS o un smartphone o una tablet indispensables para localizar un cache



Un bolígrafo para escribir vuestro nombre en el logbook del cache



Una libreta para apuntar los indicios y las informaciones para encontrar el cache



Agua



Zapatos cómodos, sobre todo si salís a buscar caches en la naturaleza

4/ Cuando estéis listos, consultad la página web o la aplicación Geocaching y buscad los caches en la zona que preferís. En la carpeta de vuestro grupo de google drive, tenéis una selección de caches por los cuales podréis estrenaros en el Geocaching. Descargad el documento en vuestro iPad para tenerlo a mano el día de la salida.

Los tipos de cache :

Hay diferentes tipos de caches que permiten disfrutar de diferentes maneras de la búsqueda del tesoro. Para algunos, será suficiente ir a las coordenadas indicadas y buscar el cache, mientras que para otros tendréis que seguir un juego de pistas o resolver unos enigmas... Aquí tenéis los 3 tipos principales:



- **Cache Tradicional** : Es el tipo más común. Está formado por un contenedor y un logbook; a veces, si el tamaño de la caja lo permite, hay también algunos objetos para intercambiar. Para encontrarlo, dirigíos a las coordenadas que se indican con la ayuda de vuestro GPS /tablet/ smartphone y buscad en ese lugar.



- **Multi-cache** : Se trata de un cache del tipo “juego de pistas”. La posición del contenedor , al principio, es desconocida. Para localizarla, hay que pasar por varias etapas que hay que visitar. En cada etapa, encontraréis unos elementos que os permiten avanzar y finalmente encontrar las coordenadas del tesoro final.




- **Cache Mystery** : Un tipo de cache que nos puede reservar muchas sorpresas... Para encontrar las coordenadas de este tipo de cache, tendréis que resolver uno o más enigmas antes de salir a buscarlo. En algunos casos, es posible que la resolución del enigma se tenga que hacer en el lugar del cache.

Características de un cache :

Cada cache tiene una página con un título y una descripción que nos permite saber más acerca del lugar o de lo que hay que hacer para encontrar el contenedor. Por cada cache se indica el tamaño, la dificultad y la accesibilidad del terreno en el que se encuentra.

- **Código GC** : Es el identificador del cache, su matricula, por así decirlo. Empieza siempre por GC seguido por 5 cifras/letras.

- **Dificultad** : Nota de 1 a 5 que evalúa la dificultad de búsqueda y/o el grado de reflexión para un enigma.



- **Terreno** : Nota sobre la accesibilidad del cache en el terreno. 1= Accesible en silla de rueda; 5= necesario equipamiento especial (escalada, buceo...)



- **Tamaño** : Indica el tamaño del contenedor:

Micro (XS)

Ej : película foto (<0.1L)



Pequeño (S)

Ej: pequeño Tupperware (>0.1L)

Regular (M)

Ej : Caja de zapatos (>1L)



Grande (L)

Ej : Gran cubo (>20L)



Otro (?)

Ej : Camuflaje, nano, mecanismo...Consultad la descripción para más información.

- **Pista / foto spoiler** : Indicaciones suplementarias para encontrar el cache.

- **Actividad** : Contiene las entradas o “logs” de las personas que han conseguido encontrar o no el cache antes que vosotros. Os pueden ayudar a conocer el estado del cache y a recoger más pistas. Una vez hayáis encontrado el cache, podéis enviar vuestro log para contar vuestra experiencia y darle las gracias al creador por ese cache.

En todos los casos, está muy aconsejado leer bien la descripción y las características antes de salir en busca de un cache.

¡Estáis listos para salir en busca de vuestros primeros caches! ¡Buen Geocaching !



En nuestra búsqueda del tesoro, es muy importante disimular para que los muggles (la gente que pasa por la calle y no está jugando al Geocaching) no se fijen en nosotros y en el cache.

Para disimular, no podemos ir todos a la vez a buscar los caches de esta iniciación. Es por esta razón que hay que respetar muy bien el horario que tenéis a continuación.

GRUPO 4		
HORARIO	BUSCAR	RESOLVER
De 09:00 a 09:40	mmbb #13 - Mercat de Galvany https://coord.info/GC2PB76	Dr.Slump 2000 https://coord.info/GC3RZ17
De 09:40 a 10:30	Jardí de Can Fabra https://coord.info/GC7N6VQ	
De 10:30 a 11:00	Volver al cole	
De 11:00 a 11:30	Patio en el cole	
De 11:30 a 12:20	LA GLÒRIA https://coord.info/GC4QC60	Escriptors en català #02: Caterina Albert https://coord.info/GC6V1G7
De 12:20 a 13:00	Vallcarca of old https://coord.info/GC67J09	
De 13:00 a 13:20	Volver al cole	


A continuació, encontrareis los caches que iremos a buscar para nuestra iniciación al Geocaching.

CACHES TRADICIONALES PARA BUSCAR:

	Vallcarca of old	GC67J09	N 41° 24.712' E 002° 08.823'
	Dificultad : 2 / 5	Terreno : 2 / 5	Tamaño : Micro (XS)
<p>Descripción : Caché situado en la antigua Vallcarca. [CAT] He viscut a Vallcarca tota la meva vida, i ja fa uns quants anys. L'antiga Avinguda de l'Hospital Militar i el carrer Farigola han estat molt temps l'eix pel que girava la meva existència. No només el nom del carrer ha canviat. Quan era adolescent es vivia com en un poble, amb tots el seus petits comerços un al costat de l'altre... fa temps que van tancar la gran majoria, i els que van resistir han caigut últimament per la pressió turística i s'han convertit en tendes on només pots trobar samarretes de Messi i magnets del Park Güell. Però el més característic de la zona son els solars que pots trobar cada dos passes. Aquest espais buits sense funció son el resultat de un pla municipal que porta anys per definir-se i a l'esclat de la bombolla immobiliària que va deixar sense inversió totes les finques antigues que probablement planejaven transformar en pisos d'alt standing. Durant molt temps van ser ocupades, i el barri era ple de 'perroflautes' i era casi impossible caminar sense trepitjar un 'regal' de gos. Finalment totes aquestes cases van ser desallotjades i enderrocades, deixant el barri com es pot veure ara. El carrer està una mica més net, però no se que pensaran els turistes que passen a milers per anar al Park Güell. El lloc on està el catxé, amb els seus tarongers i la font, era bastant popular entre els okupes i ara és bastant comú trobar encara algú prenent el sol, quan encara és agradable. A la banda dreta hi havia la carnisseria i a l'esquerra un bar que sempre l'havia pensat de mala reputació. Òbviament tots dos ja no existeixen. Esperem a la sortida de la crisi per veure en què acaba transformant-se aquesta part de Vallcarca...</p>			
<i>Pista : Nano magnético. Si no lo encuentras después de registrar por la derecha y la izquierda, será mejor que descanses un poco!</i>			
	La Glòria	GC4QC60	N 41° 24.631' E 002° 08.880'
	Dificultad : 3 / 5	Terreno : 1,5 / 5	Tamaño : Micro (XS)
<p>Descripción : Català: Cache necessari pels visitants al Parc Güell a modus de preàmbul a la part alta (que NO serà de pagament) i per accedir-hi a la part monumental (de pagament si no tens tarja) Ningú ha dit que la Baixada (o la Pujada) a la GLÒRIA seria tan fàcil o ràpida!!! Hi ha càmeres per tot arreu i pots sortir retratat a les pantalles. La mida podria rebassar el que es considera micro.</p> <p><u>2 + 1 coses us demano</u> 1- que aneu de a dos per tal de disimular i tapar-se millor. 2- que mesureu exactament el temps que trigueu en aconseguir la GLÒRIA :-) i ho constateu al log. :-) i 3- que sigueu curosos i pacients amb el retorn per tal que quedi IGUAL. :-)</p> <p>Avui la Baixada (Pujada) de LA GLÒRIA és cosir i cantar d'ençà que van instal.lar escales mecàniques però encara queda un bon tros per arribar al Parc Güell. Per aquí accedeixen la meitat dels turistes a la zona alta del Parc.</p>			
<i>Pista :CAT: Càmera, sí o no ?</i>			

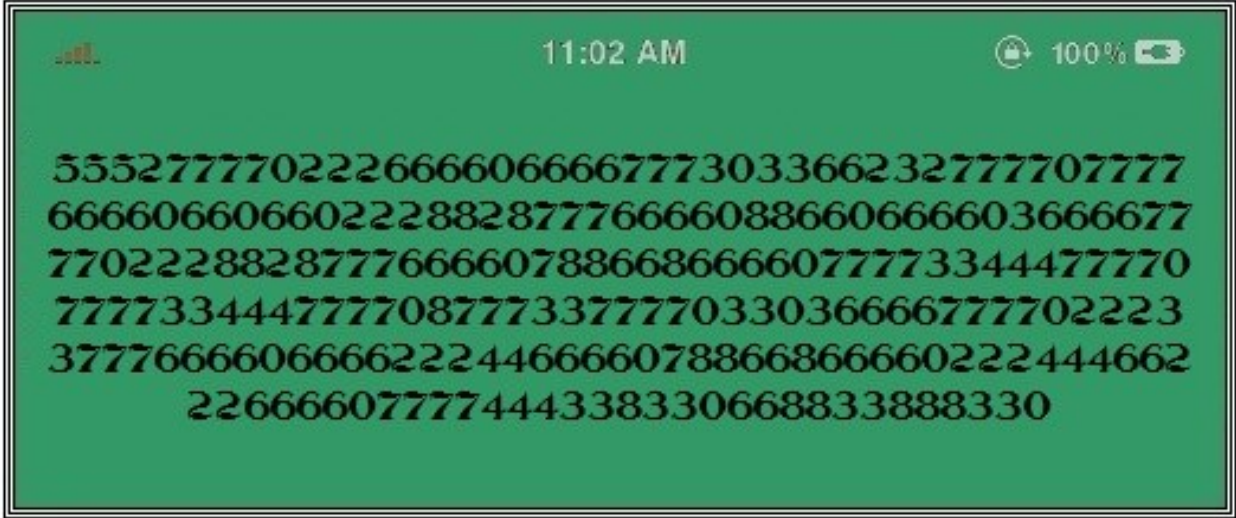
	Jardí de Can Fabra	GC67J09	N 41° 23.804' E 002° 08.830'
Dificultad : 1 / 5		Terreno : 1 / 5	Tamaño : Pequeño (S)
Descripción : Català: La finca del carrer de Muntaner, 282-288 havia estat propietat de Ferran Fabra i Puig, segon marquès d'Allela. Posteriorment, Julio Muñoz Ramonet va adquirir només una part: el jardí i dos edificis, que va cedir a la ciutat de Barcelona. Després d'anys de litigi -encara no s'ha recuperat una bona part de la col·lecció d'art-, el llegat va passar a ser patrimoni de la ciutat el juliol de 2014. En l'últim testament fet l'abril de 1988, Muñoz Ramonet va disposar un llegat que es concretava de la manera següent: «La finca de Barcelona, c. de Muntaner, núm. 282-288, passarà, inclosos el parc i el jardí, així com el Palau del c. de l'Avenir, núm. 26-28, amb tot el seu contingut complet, a una fundació que portarà el meu nom. La Fundació tindrà com a finalitat la conservació i manteniment d'aquestes instal·lacions i la seva visita i aprofitament útil pel públic sota el Patronat de la Ciutat de Barcelona.» El 8 de juliol de 1991, les seves filles van formalitzar l'acceptació de l'herència com a hereves universals. L'existència d'aquest llegat no va ser comunicat pels marmessors, i el 1994, quan l'Ajuntament de Barcelona se'n va assabentar, va crear la Fundació Julio Muñoz Ramonet. HORARI DEL JARDÍ: ESTIU DE 10H A 20H A PARTIR DEL 1 D'OCTUBRE DE 10H A 17H.			
<i>Pista : foto spoiler</i>			
	mmbb #13 - Mercat de Galvany	GC2PB76	N 41° 23.799' E 002° 08.666'
Dificultad : 1,5 / 5		Terreno : 1 / 5	Tamaño : Micro (XS)
Descripción : Català: Iniciat el 1868, la seva inauguració definitiva es va retardar fins al 1927. Construït a uns terrenys cedits pel comte de Galvany, l'edifici està catalogat com a monument artístic i és un dels mercats municipals més bonics de Barcelona.			
<i>Pista :[CAT] Darrera la caixa elèctrica.</i>			

MYSTERY CACHES PARA RESOLVER

	Dr. Slump 2000	GC3RZ17	N ??° ??' ??? E ???° ??' ???
	Dificultad : 2 / 5	Terreno : 1.5 / 5	Tamaño : Pequeño(S)

Descripción :Para celebrar mi hallazgo número 2000 🤔 os envío este sencillo mystery 🤔🤔🤔. Espero que no os falle la cobertura y lo podáis recibir. 🤔👍

El mensaje es el siguiente: 🤖




11:02 AM 100%

555277770222666606666777303366232777707777
6666066066022288287776666088660666603666677
7702228828777666607886686666077773344477770
777733444777708777337777033036666777702223
3777666606666222446666078866866660222444662
22666607777444338330668833888330

Pista : Dedicado a todos los que aún tienen un movil viejuno. Foto spoiler en el Geocheker.

Para el siguiente mystery, tendréis que buscar información en internet que tendréis que utilizar para resolver el enigma. Recordad que no tendréis conexión a internet en los iPads fuera del colegio, así que guardad las páginas web que necesitéis para acceder a ellas sin conexión.

	Escriptors en català #2: Caterina Albert	GC6V1G7	N ??° ??' ??? E ???° ??' ???
	Dificultat : 2 / 5	Terreno : 1 / 5	Tamaño : Pequeño(S)

Descripción :

Segon catxé d'aquesta sèrie, per homenatjar una gran escriptora de la literatura catalana, Caterina Albert i Paradís, coneguda amb el pseudònim de «Víctor Català», a qui la ciutat de Barcelona va dedicar un jardí amb el seu nom. Per trobar les coordenades finals haureu de contestar correctament diverses preguntes sobre l'autora, que us donaran els valors per aplicar a la fórmula final.

CATALÀ

(A) Quin any es va presentar als Jocs Florals d'Olot amb el poema «Lo llibre nou» i el monòleg «La infanticida»?

(B) Després que el jurat d'aquests Jocs Florals s'escandalitzés perquè darrera del monòleg «La infanticida» hi hagués una dona, Caterina Albert va decidir utilitzar el pseudònim de «Víctor Català». A quina de les seves obres hi havia un personatge amb aquest nom? «B» serà el número que hi ha davant la resposta correcta.

[3] Ombrivoles

[5] Calze d'amargor

[7] Caires Vius

(C) De molt jove va col·laborar a l'Almanach de l'Esquella de la Torratxa fent poemes amorosos utilitzant un pseudònim. Podeu relacionar un codi amb el cognom d'aquest pseudònim. El codi serà el valor «C»

(D) A quin d'aquests contes del recull «Drames rurals» (1902) hi apareix un personatge anomenat Ton? «D» serà el número que hi ha davant la resposta correcta.

[1] Idili xorc

[2] El pastor

[3] Daltabaix

(E) Quina és la darrera xifra de l'any que va escriure la seva novel·la més coneguda, «Solitud», considerada cabdal del modernisme?

(F) Quin any va pronunciar el discurs «De civisme i civilitat» com a presidenta dels Jocs Florals?

(G) Quantes lletres té el primer cognom de la persona que va definir Caterina Albert com a «ferida pel llamp del geni»?

(H) Poc abans de la seva mort es publicà un llibre amb la intenció d'homenatjar-la, on hi participaren autors com Joaquim Carbó, Salvador Espriu, Manuel de Pedrolo o Josep Maria Espinàs. «H» serà el número que falta al títol següent: «Els set pecats capitals vistos per 'H' contistes»

(I) A quin teatre de Barcelona es van representar l'any 2009 els seus monòlegs «La infanticida», amb Emma Vilarassau i «Germana Pau», amb Àngels Gonyalons? «I» serà el número que hi ha davant la resposta correcta.

[11] Teatre Romea

[22] Teatre Poliorama

[33] Teatre Victòria

(J) Caterina Albert, conscient de la situació de la llengua catalana, va anar aplegant paraules que semblaven condemnades a l'extinció, en el que ella anomenà «adagis». No va ser fins després de la seva mort que es van publicar en un llibre. Quantes lletres té la primera paraula del títol d'aquest llibre? (Llegiu bé tot el títol)

Obtindreu les coordenades finals substituïnt cada lletra de la fórmula pel valor obtingut més amunt:

41° 24.X (Nord) 2° 10.Y (Est)

on

$X = A - (C / (B \times D)) + E$

$Y = (F / J) - G + H - I$

Nota: La coordenada final no està a més de 200 metres de la inicial.

(*) Si voleu fer el BONUS, que properament sortirà, anoteu la lletra que trobareu al logbook

Pista : Ben arrecerat, és visible si trobeu l'angle de visió correcta. Si no, us haureu de refiar de la vostra intuïció. Sigueu discrets.